

EXPUNERE DE MOTIVE
privind înființarea comunei ȘINCA NOUĂ,
județul Brașov

Localitatea Șinca Nouă este atestată documentar, pentru prima dată, în anul 1762, în înscrisurile existente la bisericuța de lemn din localitate, care datează încă din anul 1600 și este monument istoric.

Localitatea s-a format prin așezarea în jurul bisericuței de lemn a locuitorilor plecați din satele învecinate care refuzau trecerea la catolicism și înrolarea în armata imperială a împărătesei Maria Tereza. În "Monografia Școlii Poporane din Făgăraș și de pe Târnave" din anul 1928 este consemnat faptul că localitatea Șinca Nouă reprezenta cea mai mare comunitate românească din Țara Făgărașului.

Localitatea a devenit comună în jurul anului 1840 și a avut permanent acest statut până în anul 1968 când, prin Legea nr. 2 din 16 februarie 1968 privind organizarea administrativă a teritoriului României, a fost desființată și trecută în rândul satelor, fiind alipită Comunei Poiana Mărului.

Între localitățile Șinca Nouă și Poiana Mărului există numeroase deosebiri privind obiceiurile, modul de viață și organizare a obștei.

Date geografice

Localitatea Șinca Nouă este situată în zona sudică premontană a județului Brașov, pe DN 73 A, la o distanță de 15 km de Poiana Mărului și 10 km. de Șinca Veche.

Teritoriul administrativ al localității Șinca Nouă avea în anul 1968, și are și acum, o suprafață de 8154 ha., din care 5100 ha. păduri de foioase și brad. Intravilanul localității însumează 135 ha.

Populația localității Șinca Nouă este de 1751 locuitori, din care 486 minori. Un număr de 550 locuitori sunt angajați în activități economice, în sectorul de stat sau privat, iar 715 lucrează în agricultură și silvicultură. Numărul gospodariilor este de 465.

Dotări social – culturale

Localitatea dispune de două școli generale, o grădiniță, cămin cultural și dispensar uman. Clădirea în care a funcționat Primăria până în anul 1968 este disponibilă și poate găzdui Consiliul local, Primăria și postul de poliție. De asemenea, în localitate există o biserică ortodoxă construită prin contribuția enoriașilor și o biserică de lemn, monument istoric, construită în anul 1600.

Activități economice

Teritoriul administrativ al localităților Șinca Nouă și Paltin este tranzitat de o conductă magistrală de gaz metan și, pe teritoriul localității funcționează o stație de comprimare a gazului metan și o stație de reglare a presiunii gazului metan. De asemenea, funcționează un complex comercial, gater, atelier de tâmplărie, moară, atelier de croitorie, confecții metalice, brutărie, centre de colectare a laptelui și mai multe societăți comerciale cu capital privat.

Localitatea Șinca Nouă are o suprafață de teren agricol de 3010 ha. din care 450 ha. teren arabil, 1350 ha. fânețe, 10 ha. livezi și 1200 ha. pășune.

În gospodăriile populației există un nr. de 1418 capete bovine, 3500 capete ovine, 102 capete cabaline și 600 capete porcine. În localitate se produc anual peste 100 t. carne, 3650 hl. lapte, 1200 t. cartofi, 4000 t. furaje și alte produse agricole.

Fondul forestier de pe raza localității cuprinde 5100 ha., din care 3704 ha. pădure comunală, 250 ha. păduri particulare și 1146 ha. pădure proprietate de stat.

În localitate există 128 tractoare, 275 motocositoare, 150 fierăstraie mecanice, 180 motoare electrice de tăiat lemne și 8 camioane de transport, toate proprietate particulară.

Infrastructură

Localitatea este străbătută pe o distanță de 11,5 km. de DN 73 A, dispune de o rețea stradală de 7 km., din care 4 km. asfaltată și 10 km. de drumuri comunale.

Atât localitatea Șinca Nouă, cât și Paltin sunt electrificate, dispun de o rețea de alimentare cu apă în lungime de 4,5 km., de o centrală telefonică digitală cu 200 de abonați, iar în anul 1999 s-au început lucrările de introducere a gazului metan, lucrare realizată în prezent în proporție de 25%.

Având în vedere că localitatea Șinca Nouă, împreună cu satul Paltin au format până în anul 1968 o localitate administrativ teritorială de sine stătătoare, iar în prezent au destule resurse umane și materiale pentru a funcționa autonom față de localitatea Poiana Mărului, propunem înființarea comunei Șinca Nouă formată din localitățile Șinca Nouă și Platin, cu reședința la Șinca Nouă.


Având în vedere și voința locuitorilor comunei Poiana Mărului, exprimată prin referendumul organizat la data de 23 aprilie 2000, vă solicit să aprobați această Propunere Legislativă.

DUȚU GHEORGHE,

**deputat P.D.S.R. – circumscripția electorală
8 Brașov**



A handwritten signature in black ink, appearing to be "Duțu Gheorghe", written over a thin line that extends from the stamp area.



ROMANIA

BRAȘOV 2200 B-dul EROILOR nr. 5
Tel. 004068410777
FAX 004068150010
004068150844

11 MAI 2000

EEF
DETUL

JRA
SC

Nr. 1362 din 12.5.2000
Ind.us.

Către,

MINISTERUL FUNCȚIEI PUBLICE

- BUCUREȘTI -

În conformitate cu dispozițiile art.4, paragraful II, litera d) din H.G.nr.77 din 31 Ianuarie 2000, privind organizarea și funcționarea Ministerului Funcției Publice, vă înaintăm alăturat spre analiză și promovare un proiect de lege privind reorganizarea comunei Poiana Mărului și reafacerea comunei Sinca Nouă din județul Brașov, comuna ce a fost desființată prin Legea nr.2 din 16 februarie 1968, privind reorganizarea administrativ teritorială a României.

Proiectul de lege este însoțit de o expunere de motive întocmită conform dispozițiilor art.4 lit.b și art.5 alin.3 din H.G.nr.854/1997 privind aprobarea metodologiei de elaborare, avizare și prezentare a propunerilor de acte normative.

Menționăm că pentru inițierea acestei legi, localitorii comunei Poiana Mărului, de care aparțin în prezent localitățile Sinca Nouă și Palmn, au fost consultați printr-un referendum organizat la data de 23 aprilie 2000, în baza dispozițiilor Legii nr.3/2000. Anexăm și un proces verbal privind rezultatul referendumului local.

Vă asigurăm de întreaga noastră considerație.

P R E F E C T
Ioan Cristoloveanu



SECRETAR GENERAL
Stefan Nicolae

GE/DE

3 ex.

Județul*) ...BRASOV.....
Comuna (orașul, municipiul, sectorul muni-
cipiului București) POIANA MARULUI.....
Circumscripția nr.36.....


PROCES – VERBAL
Privind rezultatele referendumului local asupra
reînființarea comunei ȘINCA NOUA

1. Numărul persoanelor înscrise pentru referendum ...3.837.....
2. Numărul participanților **)2.897.....
3. Numărul de buletine de vot primite pentru a fi întrebuințate ...4.200.....
4. Numărul de buletin de vot rămase neîntrebuințate1.303.....
5. Numărul voturilor valabil exprimate pentru "DA"2.818.....
6. Numărul voturilor valabil exprimate pentru "NU"66..
7. Numărul voturilor nule13.....
8. Numărul voturilor contestatex.....
9. Numărul întâmpinărilor și contestațiilor primitex.....
10. Numărul întâmpinărilor și contestațiilor soluționate ..x.....
11. Expunerea pe scurt a modului de soluționare a întâmpinărilor și
contestațiilor.....

Președintele Biroului electoral,

CRISTIANCIUC Dorin-Victor

(numele, prenumele, semnătura și ștampila)



Data 23 aprilie 2000


Membrii:

.....
(numele, prenumele și semnătura)

TURCEA Gheorghe

BARLUȚ Doru

USCOIU Dorin



*) Municipiul București, în cazul în care referendumul se organizează la nivelul acestuia.

**) Numărul participanților trebuie să fie egal cu suma ce rezultă din adăugarea cifrelor de la pct. 5, 6 și 7.

S I T U A T I A

ECONOMICO - SOCIALĂ a viitoarei comune SINCA NOUA.

1. STAREA SOCIALĂ.

Total Populație: - 1751 . din care:

- a) Angajați la agenți economici: 75e .
- b) Activi în agricultură, forestieri, pensionari, etc: 515
- c) Minori sub 18 ani: 486 .

2. DOTĂRI SOCIAL CULTURALE

- a) Școala generală de 8 clase + gradiniță.
Școala generală de 4 clase
- b) Cămin Cultural.
- c) Dispensar medical uman.
- d) Dispensar veterinar.
- e) Sediu pentru Primărie.
- f) Sediu pentru post de poliție.
- g) Biserică Ortodoxă.
- h) Biserică de lemn - monument istoric.

3. ACTIVITĂȚI ECONOMICE.

- a) Stație comprimare gaz metan pe conducte magistrale situată în Sinca Nouă.
- b) Stație de reglare a presiunii gazului pe conductele magistrale situată în Paltin.
- c) Complex comercial.
- d) Centre de colectare a laptelui - 2 buc.
- e) Brutărie - 2 buc.
- f) Meara sătească.
- g) Gater.
- h) Atelier de tâmplărie.
- j) Societăți comerciale cu capital privat cu profit de comerț și alimentație publică - 1e buc.
- k) Ateliere de croșerie - 3 buc.
- l) Farmacie veterinară.
- m) Ateliere mecanice - 3 buc.

4. Agricultură și silvicultură.

a) Total suprafață agricolă : 300 ha.

Arabil - 45 ha.

Pășune - 120 ha.

Fâneață - 135 ha.

Livezi - 10 ha.

b) Suprafață pădure: 5.100 ha

Pădure comună : 3.704 ha

Păduri particulare: 250 ha

Păduri de stat: 1.146 ha

c) Dotări în agricultură și silvicultură.

Tractoare - 128 buc

Motociclete - 275 buc.

Fierăstraie mecanice - 150 buc.

Motore electrice de tăiat lemne - 180 buc.

Camioane de transport - 8 buc.

d) Suprafața totală a 8.254 ha.

5

5) ZOOTEHNIE.

Efective animale:

Total bovine 1410 din care: - 875 vaci.

- 446 tineret bovin.

- 37 boi de muncă.

- 60 bubaline

Cabaline: 102 capete.

Ovine : 3500 capete.

Porcine: 600 capete.

6) INFRASTRUCTURA

- Sosea națională - DN 73 A - 11,5 km.

- Drumuri comunale - 10 km.

- Alimentare cu apă: - 70% prin cădere liberă - amenajamente individuale.

- Gaz metan: - Lucrare începută în anul 1999 și efectuată în procent de 25%.

- Retea telefonică cu ieșire internațională cu 200 abonați.
(centrală digitală).

PRIMAR

NICOLAE CUDREANU



SECRETAR

MIHAI GOGONEA